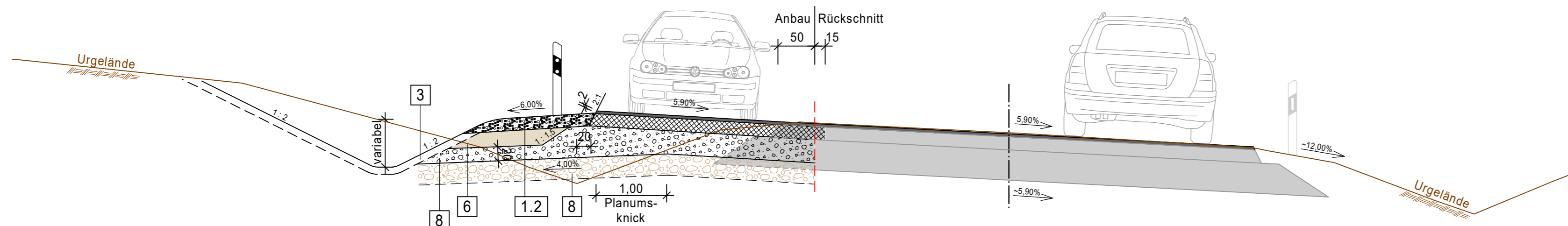
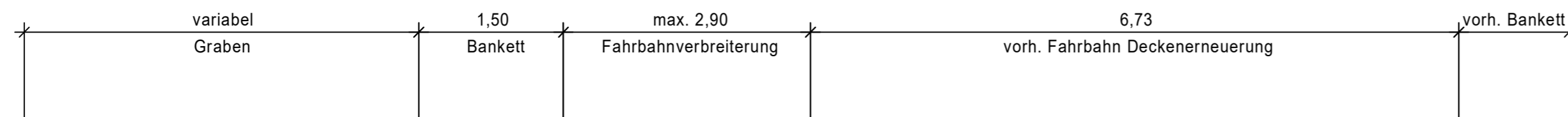


AUSBAUQUERSCHNITT M = 1 : 50

Staatsstraße 2389
Station 0-040,00m



Aufbau Verbreiterung St 2389, Bkl 3,2:

4cm	Asphaltdeckschicht AC 11 DS
18cm	Asphalttragschicht AC 32 TS
33cm	Frostschuttschicht aus Baustoffgemisch 0/56 mm
55cm	Gesamtstärke


Legende:



1.1	Bankettbefestigung mit 15 cm Kalksteinvorabsiebung 0/40 mm
1.2	Bankettbefestigung mit 15 cm Schottertragschicht 0/32 mm
2	Grabenmulde mit Oberbodenandeckung mind. 30 cm dick
3	Graben mit Oberbodenandeckung 10 cm dick
4	Angleichung an Urgelände mit 10cm Oberbodenandeckung, Grasansaat
5	Vollsickerrohr DN 150, Umhüllung mit Filterkies 8/16 und Vlies
6	Auffüllung aus standfestem (verbessertem) Material aus Maßnahme
7	Planumsstabilisierung mit Kalk-/Zementefräsung, ca. 40 cm tief
8	Planumsstabilisierung aus ca. 30 cm mit Schroppen und Vorabsiebung
9	Retentionsmulde mit 20 cm Oberbodenandeckung
10	Rohrloser Sickerstrang 20/100 cm dick, Schotter 0/56 mm, Abstand = á 20 Meter

Änderungsverzeichnis			
Änderung Nr.:	Art der Änderung:	geändert am:	gezeichnet:

Planungsphase:	Genehmigungsplanung		
Bauvorhaben:	Gemeindeverbindungsstraße von der St 2389 zur St 2225 (Teilortsumfahrung Alfershausen)		Projekt-Nr.: 16-202

Planbezeichnung:	Ausbauquerschnitt		
	St 2389		
Anlage Nr.:	4	Plan Nr.:	Blatt Nr.:
			Maßstab: 1 : 50

Bauträger:	 Markt Thalmässing Stettener Straße 26 91177 Thalmässing	Datum: 31.07.2025
	1. Bgm. Johannes Mailinger	bearbeitet: M. Satzinger, Dipl.-Ing. (FH)
		gezeichnet: L. Hannamann
		geprüft:

 KLOS GmbH & Co. KG	Ingenieurbüro für Tiefbauwesen und Städteplanung Beratung • Planung • Bauleitung • Gutachten Alte Rathausgasse 6 Fon: 09175 / 7970 - 0 91174 Spalt Fax: 09175 / 7970 - 50 www.ib-klos.de Email: info@ib-klos.de	 ppa. M. Satzinger, Dipl.-Ing. (FH)
		Fzo: Keine
Pfad Plotdatei: 4_Ausbauquerschnitt.pdf		Box: St2389-WR
		Blattgröße: 29,7 cm x 76,5 cm